



Topo-Guide
du Sentier de Grande Randonnée

GRP 123


Tour de la Wallonie picarde



Edition 2

Mises à jour

version du 17 décembre 2025

Vérifiez sur www.grsentiers.be que cette version du cahier des modifications est la plus récente, ou bien cliquez  [ICI](#) puis cliquez sur l'onglet **GPX** ou l'onglet **Mises à jour**.

© Tous droits de reproduction et d'utilisation, par quelque procédé que ce soit, réservés.

Toutes les informations contenues dans les publications des SGR (textes, photos, illustrations, cartes) sont protégées par des droits de propriété intellectuelle détenus par les SGR. L'utilisation par autrui de ces informations requiert l'autorisation écrite de l'éditeur.

Éditeur responsable : Marc Vrydagh – rue Nanon, 98 – 5000 Namur

Légende

Texte noir = texte d'origine

Texte mauve = commentaires

Texte en italique rouge = *nouveau texte*

Encadré rouge avec texte blanc = **ENCADRÉ D'ORIGINE**

Encadré gris clair avec texte en italique rouge = *ENCADRÉ MODIFIÉ*

Cliquez sur le numéro de page pour vous rendre au descriptif de la modification.

Modification du		Modification au repère	Page
17 décembre	2025	Page 1	3
18 septembre	2023	18 à 19	4
26 mai	2025	43 à 44	5
20 janvier	2022	53 à 54	6
23 novembre	2023	64 à 65	6
7 septembre	2023	68 à 70	6
18 septembre	2023	34A et 42	8



*Pour imprimer ce carnet en entier choisir "Livret" et "Imprimer en recto verso"
découper le carnet afin qu'il s'insère dans le topo.*

Page 1 : ajout d'un code QR

Le code QR pour accéder aux mises à jour est le suivant :

Pour accéder aux mises à jour de
ce topo-guide scannez ce code QR



Nous vous conseillons d'imprimer la ligne ci-dessus et de la coller dans
votre topo-guide.

[...] l'itinéraire mène à l'ancien canal Pommeroeul – Blaton.

(B) (4 km)

Dos à la gare, partir vers la gauche, dépasser un petit supermarché et au T, effectuer un « gauche-droite » puis longer brièvement la voie ferrée. Suivre

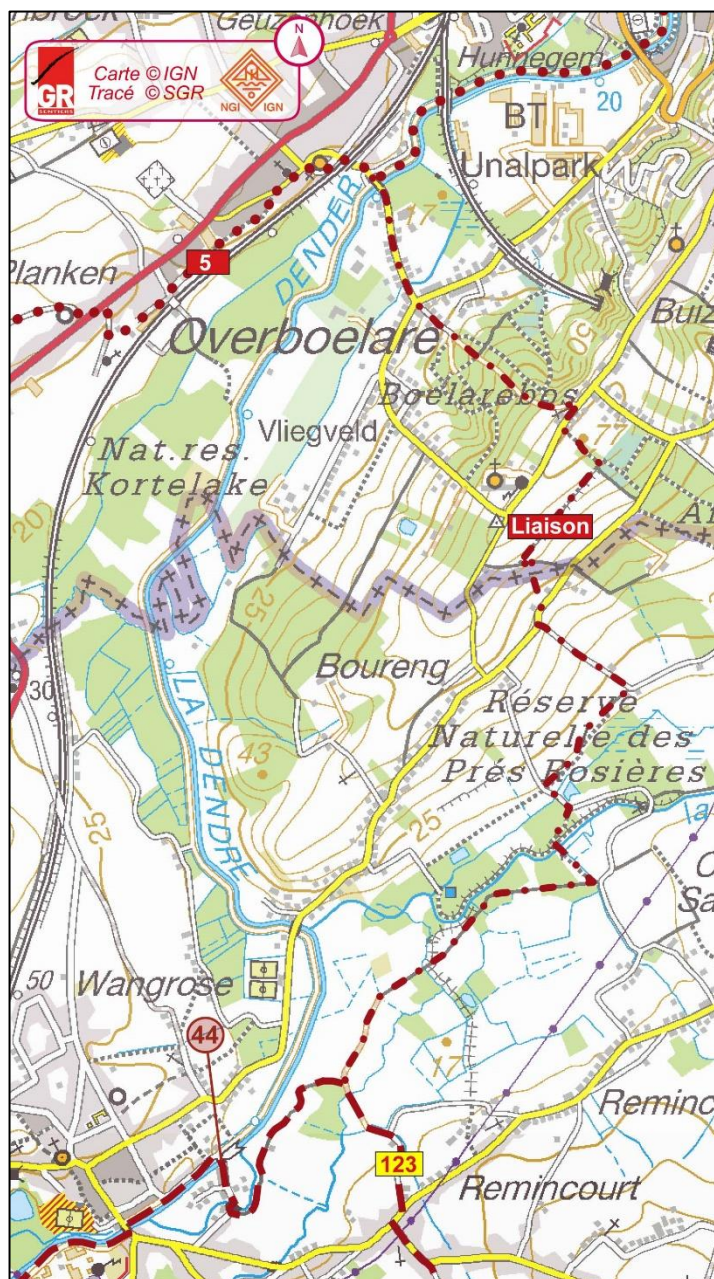


la rue des Vieux Fours vers la droite. Tourner à gauche dans la rue des Pâtures, qui devient voie revêtue. *Parc avec à droite.* Rejoindre le canal d'Ath, tourner à droite. Rejoindre une écluse (panneau explicatif sur le canal). Franchir le pont au-dessus de l'écluse et poursuivre sur le RA-VeL sur l'autre rive. Rejoindre le large canal de Pommeroeul. Franchir la curieuse passerelle métallique suspendue et retrouver l'ancien canal Antoin-Pommeroeul ici désaffecté. Franchir l'ancienne écluse et virer à gauche sur le chemin de halage.

Traverser le canal à la troisième écluse désaffectée (une centaine de mètres avant deux maisons mitoyennes) et poursuivre en rive gauche. À l'écluse suivante, équipée d'un pont basculant, rejoindre le GR 121 et le GRP 123.

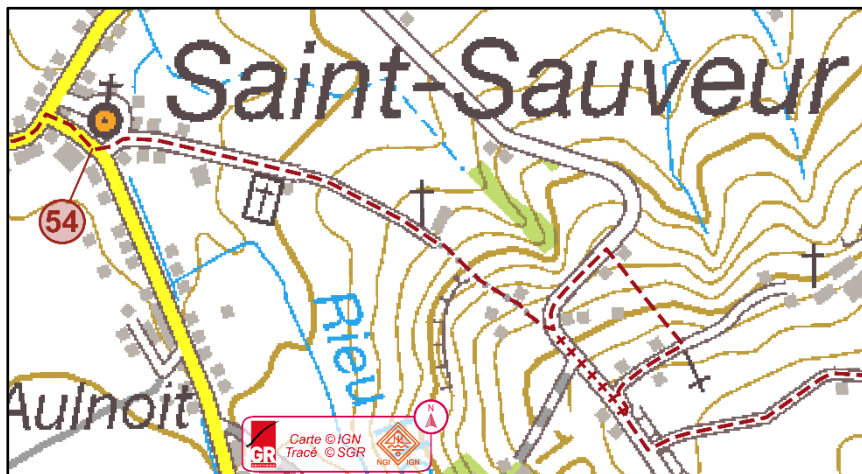
Dépasser un carrefour et franchir le pont sur le canal. [...]

Cette liaison à une longueur de 5 km.




Modification du tracé entre les repères 53 et 54

Il y avait une erreur de tracé. Le descriptif est exact.



Suppression de la liaison au GR 5A page 99 entre les repères 64 et 65

[...] Cent mètres plus loin,  au point de départ de la liaison au GR 5A, quitter le halage [...]

Modification à Obigies : pages 101 et 102, entre les repères 68 et 70

[...] Poursuivre la randonnée en tournant à droite le long de la coupure de Léaucourt, dépasser le jardin des plantes. Suivre le sentier bétonné puis herbeux. *Attention ! À proximité de la fin de la coupure (poubelle), virer à gauche sur un chemin herbeux discret. Après une centaine de mètres, prendre à nouveau à gauche, puis, après 50 mètres, à gauche une fois de plus. Au terme de la voie herbeuse, **partir à droite entre deux surfaces agricoles**. Tourner à gauche. Rejoindre rapidement un pont sur un canal qui sert à réguler les eaux de cette plaine, un ancien marais. Pompe moderne à proximité. Se rapprocher du village d'Obigies. Marquer un coude à droite et avancer parallèlement à la Grand-Rue d'Obigies. Au T, virer à droite. À 50 mètres à gauche, l'ancienne gare d'Obigies.*

2,9 km

ANCIENNE GARE D'OBIGIES

(69)

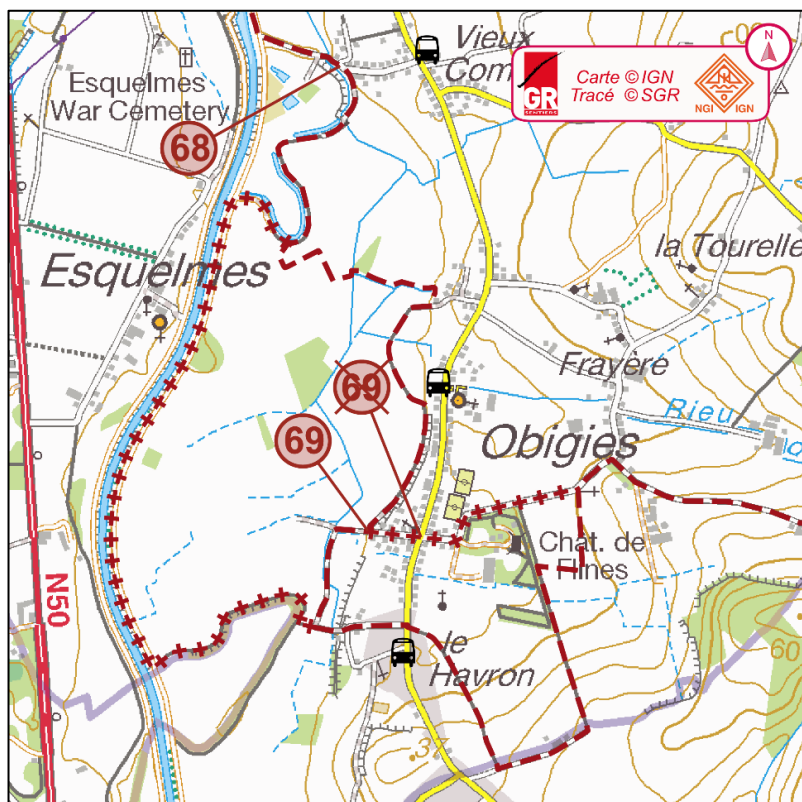
UTM(WGS84) 31U 525452 5611804 – 15 m - 37/1-2


Après une centaine de mètres, virer à gauche. Environnement d'anciennes digues, de voies d'eau artificielles pour drainer la plaine. Au T qui suit, tourner à gauche. Traverser l'ancienne assise du chemin de fer. Traces d'un ancien pont à droite. Divers bâtiments jalonnent encore cette ancienne voie défermée : maisons de garde-barrière, entrepôt, gares aujourd'hui rénovés et habités. Parcourir une rue avec de très anciennes maisons. Quitter la rue du Marais, traverser la Grand-Rue. Monter en face un chemin empierré sablonneux. Au T, en sommet de crête, prendre à gauche. Puis, au-delà d'une vaste ferme, descendre encore à gauche une voie sablonneuse. Contourner le parc du château d'Obigies et ses extensions. Calvaire fleuri, englobé dans des peupliers d'Italie. Virer à droite sur la route et continuer jusqu'au hameau de la Frayères. Tourner à droite sur le chemin de Puille qui donne accès à deux fermes. [...]

5,6 km

MONT-SAINT-AUBERT

(70)



[...]  Descendre la rue Saint-Pierre, passer devant le centre culturel et l'école communale, poursuivre en face dans un sentier à droite d'une chapelle rose. Il côtoie de hautes haies, franchit un ru et rejoint la campagne. À son terme, prendre à droite la rue de Fellignies.

(2,4 km)

Dos à la gare, traverser le parking, partir à gauche vers le Recypark, chemin Dugnolle. Rejoindre la voie ferrée et la longer. Éviter un chemin à droite. Poursuivre sur un empierré qui appuie vers la droite. Au T, tourner à gauche sur la petite route et emprunter le tunnel pour piétons sous la voie ferrée. Partir à droite puis tourner à droite au premier embranchement. Dépasser une station d'épuration et un petit parc pour enfants. Atteindre une chapelle et effectuer un « gauche-droite ». Traverser une rue et poursuivre en face dans un chemin herbeux pour rejoindre le GRP 123.

Virer à gauche dans la rue Tramasure qui se rapproche du talus de la ligne TGV. [...]

